



CIRCUITS DES BACHALS

Durée : environ



Bachal est un mot patois qui signifie **bassin**.

Il s'agit de bassins de pierre ou de ciment placés dans le village où l'eau coule jour et nuit.

Autrefois, les bêtes venaient boire.

Les bassins avec plan incliné servaient aux lessives.

Le village est doté de 12 bachals.

Vous les découvrirez au détour des ruelles et chemins du village.



Place de la Mûre



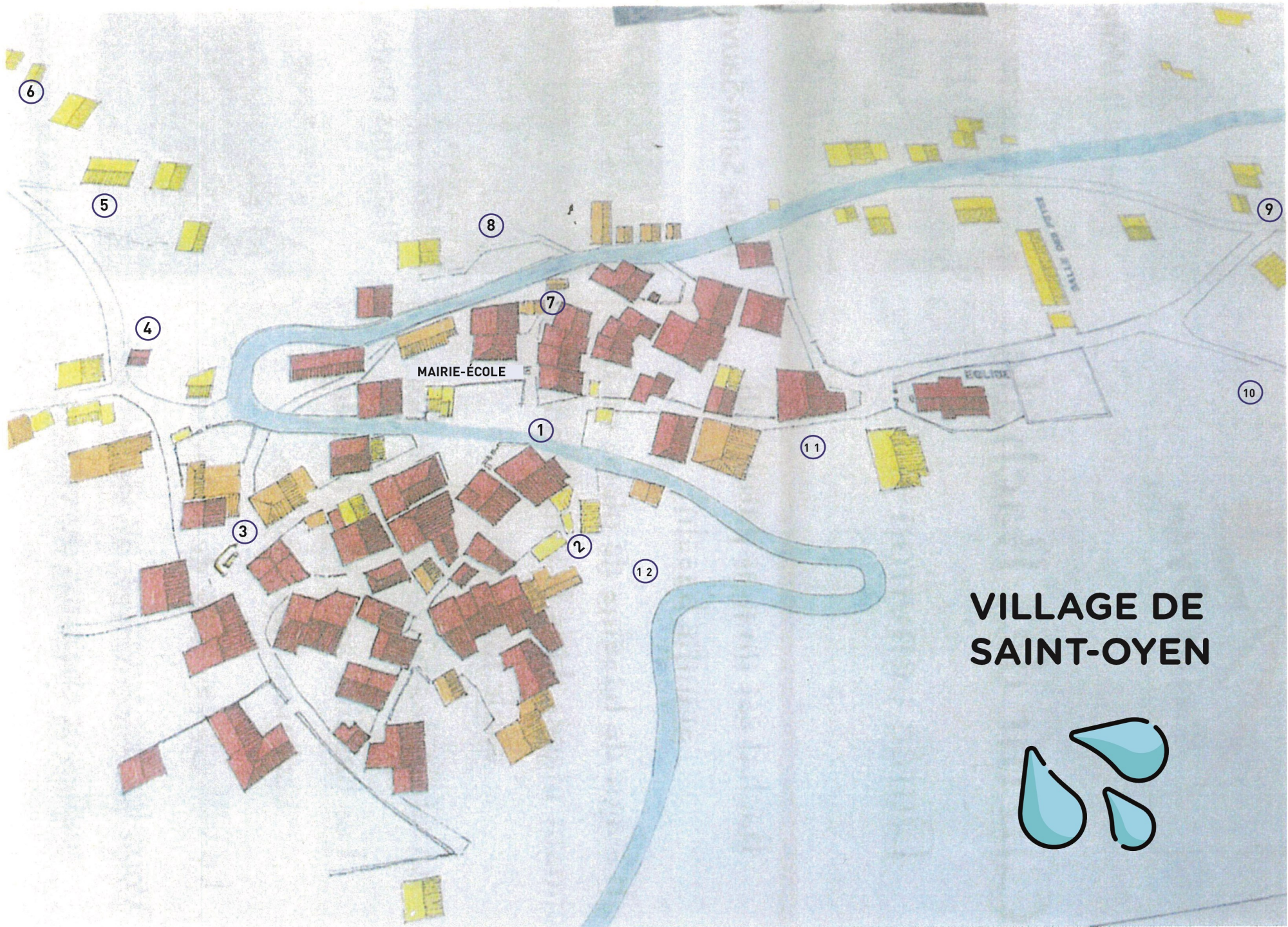
Place des Dodes



Place Saint-Sauveur



Chemin de la Fromagerie



VILLAGE DE SAINT-OYEN



Un peu d'histoire...

SAINT-OYEN

Qui doit son nom à son Saint-Patron, OYEN, Abbé de l'abbaye de Condat dans le jura, maintenant Saint-Claude, (fin du 5ème et début du 6ème siècle) comptait en 2019, 209 habitants, avant la fusion avec Aigueblanche.

Saint-Oyen fait partie maintenant de la commune de Grand-Aigueblanche.

En 1561, Saint-Oyen comptait 200 habitants et en 1838, 235 habitants

Avec ses 211 ha, Saint-Oyen était l'une des 7 communes les plus petites de Savoie.

Le village jouit d'une situation géographique assez privilégiée : construit sur un replat dominant le cône de déjection du Morel, il est le premier village du bassin d'Aigueblanche à recevoir le soleil le matin, ce qui lui a valu de prendre le nom de « Primejour » de 1792 à 1794, pendant la période révolutionnaire.

Ces éléments attirèrent très tôt les populations : des tombes en lauze contenant des bracelets datant de l'âge de fer (5ème siècle avant Jésus-Christ) ont, en effet, été découvertes à l'emplacement du nouveau cimetière.

Les 12 bachals de Saint-Oyen

Sur la place de la Mairie, vous trouverez le four à pain

Ce four est fréquemment utilisé pour des animations « autour du pain » organisées par une association du village : Le SOLAN « Saint-Oyen Loisirs ANimations »


1er bachal : Place de la mairie

Il se trouve à gauche (en descendant de la mairie) près du massif de rosiers.

2ème bachal : Place du Magnolia

Traversez la route de Doucy et prenez le Chemin des Pierres, juste en face de la mairie. Vous arrivez Place du Magnolia.

Chemin de l'église



3ème bachal : Place Saint Sauveur

Traversez le Chemin des Plagnes et reprenez le

Chemin des Pierres, légèrement sur votre gauche en direction d'une maison au décor bleu dénommée « la fourni ». Vous arrivez alors sur le Chemin du Col de la Madeleine. Prenez à droite jusqu'à la Place Saint-Sauveur.

Sur cette place, vous découvrirez une croix relatant une mission de procession datée du 8 mars 1870.

Sur la façade de la grande maison, découvrez un cadran solaire.

De cette place, prenez le Chemin de la Raine (passage étroit entre 2 maisons sur votre gauche) et continuez jusqu'à l'oratoire blotti au creux d'une haie dans un environnement de petits jardins « la Chapelle Notre Dame du Puits ».


Revenez sur vos pas, et, de nouveau Place Saint-Sauveur, prenez le chemin le plus à gauche qui est toujours le chemin du Col de la Madeleine. Montez ce chemin.

4ème bachal : Place de la Chapelle Saint-Roch

Il se trouve au pied de la chapelle Saint Roch . Cette chapelle fut achevée en 1634, soit 4 ans après la peste de 1630. Elle est dédiée à St Roch, St-Fabien et St-Sébastien invoqués contre cette maladie et contre bien d'autres épidémies. Vous découvrirez à l'intérieur de cette petite chapelle, par des ouvertures à claire-voie, quelques tableaux religieux accrochés sur les murs gris bleutés.

5ème bachal : Chemin du Col de la Madeleine

Continuez la montée du Chemin du Col de la Madeleine et vous trouverez sur votre droite un bassin adossé au talus.



6ème bachal : Place des Dodes

Continuez encore à monter ce chemin. Sur votre gauche, vous trouverez un panneau « cascade ». C'est le départ d'une belle promenade qui vous mènera jusqu'à la cascade du Morel. Continuez votre montée . Vous trouverez le bassin adossé à un jardin. Si vous continuez le chemin de terre vous monterez sur Doucy. Pourquoi pas une autre balade ? D'ici découvrez un joli panorama sur la vallée d'Aigueblanche.

Puis redescendez jusqu'à la place Saint-Sauveur, et là, prenez à gauche le Chemin du Canal qui vous ramènera Place de la Mairie. (ceci pour vous éviter de traverser dans le virage qui est très dangereux)

7ème bachal : Chemin de la Fromagerie

Prenez le chemin de la Fromagerie qui longe la mairie sur le côté et continuez à monter jusqu'au bassin. Ce bassin a la particularité de posséder un toit. Il s'appelle ainsi car autrefois, sur cette placette, un local servait à entreposer le lait.

Continuez ce chemin et attardez-vous sous le passage du pressoir. Ce local contient une vis de pressoir datant de 1797. D'autres objets d'autrefois sont entreposés dans ce passage.

8ème bachal : Chemin de la Liat

Ressortez de ce passage et prenez, en remontant à droite, cette partie de chemin pentu. Traversez la route de Doucy. Là, vous trouverez un petit bassin où l'eau coule doucement.

Vous reviendrez ensuite sur vos pas en traversant de nouveau la route de Doucy . Là, sur le côté droit de la route départementale , continuez jusqu'au Chemin de Planchamp. Vous passerez devant la salle polyvalente.

Continuez ainsi jusqu'à la Place de la Mûre.

9ème bachal : Place de La Mûre

Ce bassin est entouré de végétation

Si vous le souhaitez, pour une autre balade, vous prendrez le chemin du Plan, sur votre gauche qui vous amènera sur un sentier

jusque dans la forêt de Saint-Oyen et vous permettra

de rejoindre la station thermale de la Léchère, au niveau de l'hôtel Radiana.

Belle balade en forêt.



10ème bachal : Place de la Chenat

Pour aujourd'hui, descendez le Chemin des Muriers et tournez à gauche. Passez devant le transformateur et descendez jusqu'à la Place de la Chenat.

Ensuite, remontez, passez devant le cimetière.

Vous voici devant l'église. Poussez la porte et découvrez notre église baroque ouverte tous les jours de 9 h à 17h, de début mai à fin octobre.



11ème bachal : Chemin de l'Eglise

Après la visite de l'église, descendez ce chemin en direction de la mairie. Vous trouverez le bachal sur votre gauche.

12ème bachal : Aire du Moulin

Vous voilà maintenant à votre point de départ, place de la mairie. Pour trouver ce 12ème bassin, traversez la route de Doucy en prenant à gauche en direction du grand parking. Descendez le chemin de terre et, en contrebas, vous trouverez banc et tables de pique-niques qui vous permettront de vous reposer un peu.

Vous aurez ainsi parcouru le circuit des bachals de notre village.



Nous vous remercions de votre visite.

Jacqueline Arnault



Notre village



Mairie de Saint-Oyen

17, Place de la mairie

Tél : 04 79 24 25 01

(secrétariat ouvert jeudi de 13h30 à 17h)

www.saint-oyen@grand-aigueblanche.fr